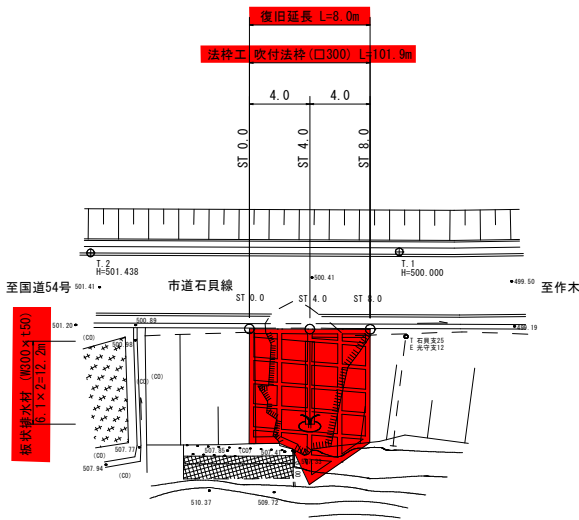


平面図

S=1:250



基準点座標一覧表

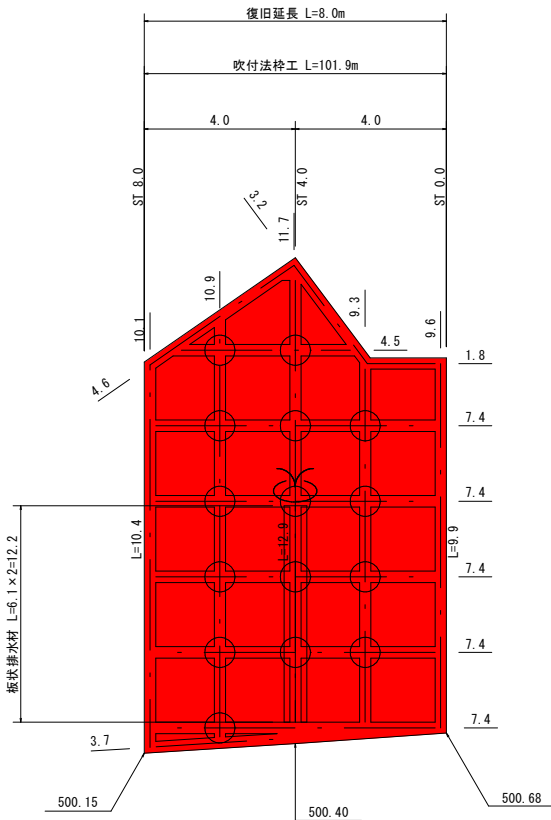
点名	X座標	Y座標	Z座標
T.1	1000.000	1000.000	500.000
T.2	992.235	1010.118	501.438
KBM	1001.278	998.569	499.833

中心点座標一覧表

点名	X座標	Y座標	Z座標
ST0.0	993.906	1009.369	500.685
ST4.0	997.482	1007.522	501.096
ST8.0	1000.901	1005.415	500.150

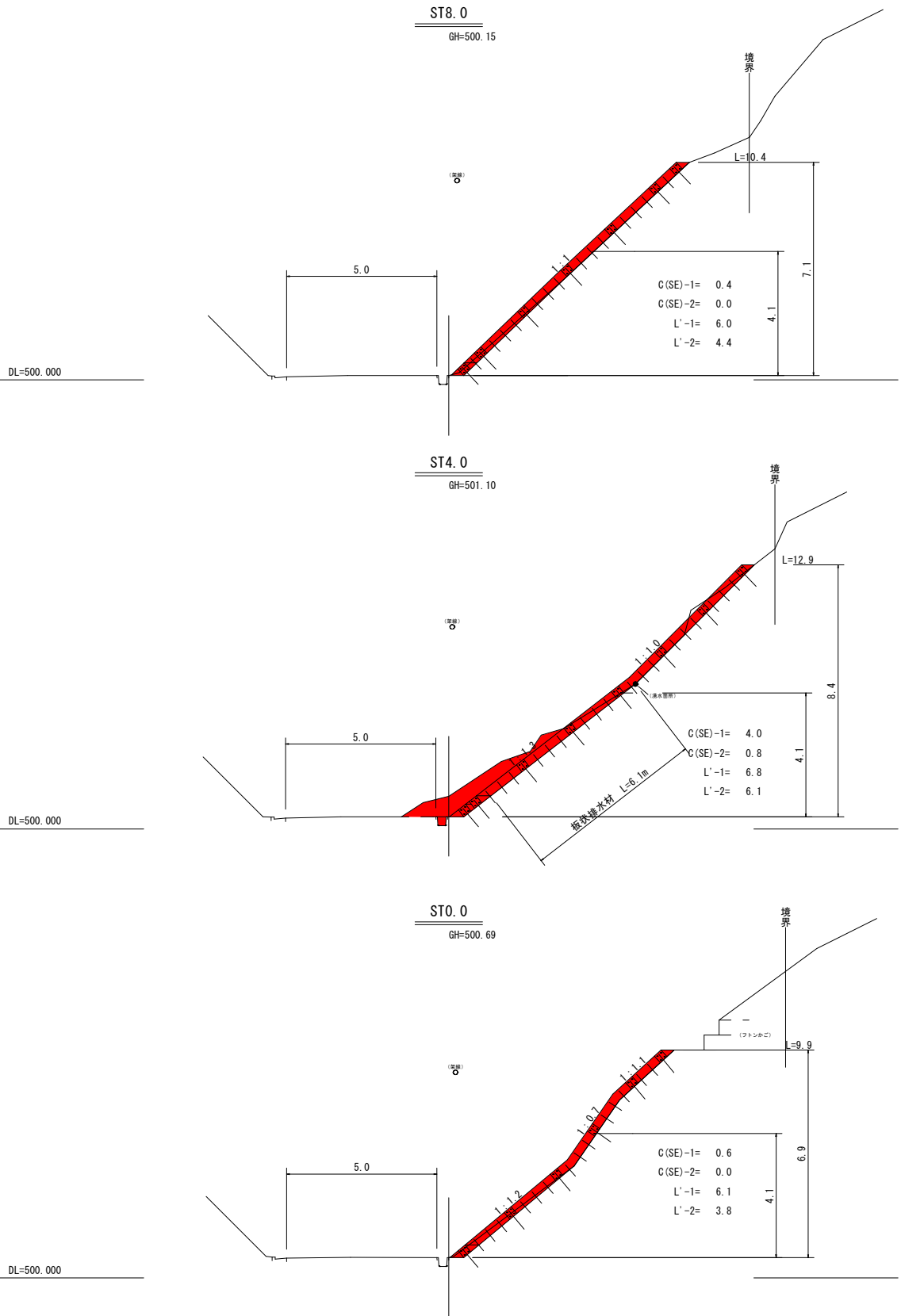
展開図

S=1:100



横断面図

S=1:100



凡例	工種
C(SE)-1	機械掘削(砂質土)
C(SE)-2	人力切崩し(砂質土)
L	吹付法砕砕(ラス破)
L'-1	法面整形(切土部・機械)
L'-2	法面整形(切土部・人力)

国補	令和7年 災害	市町村工事
工事番号: 1 2		

工事名	市道石貝線 道路災害復旧工事 三次市布野町横谷(横谷郵便局上)		
図面名	設計図		
作成年月日	令和7年8月		
縮尺	図示	図面番号	1 / 2
会社名	有限会社 ミヨシコンサルタント		
事業者名	三次市		

